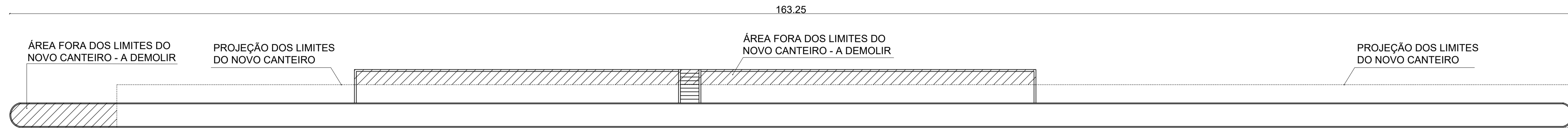
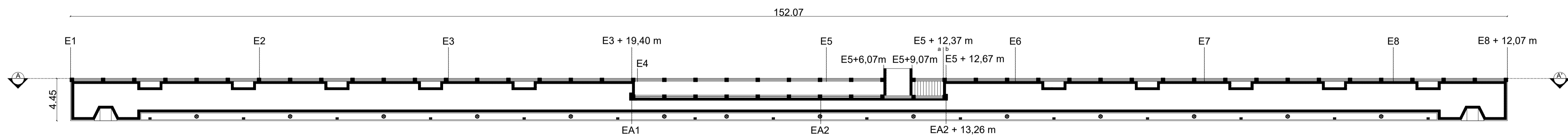


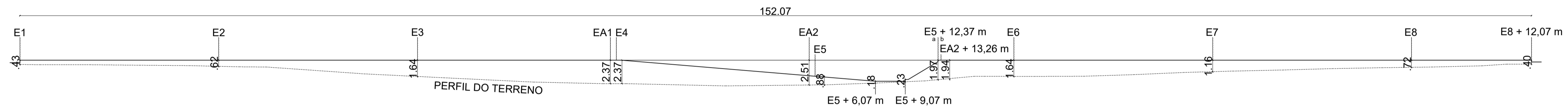
PLANTA BAIXA - SITUAÇÃO ATUAL
URBANIZAÇÃO DA AV. JOAQUIM TEIXEIRA DE MOURA - ETAPA 02
Escala: 1/250



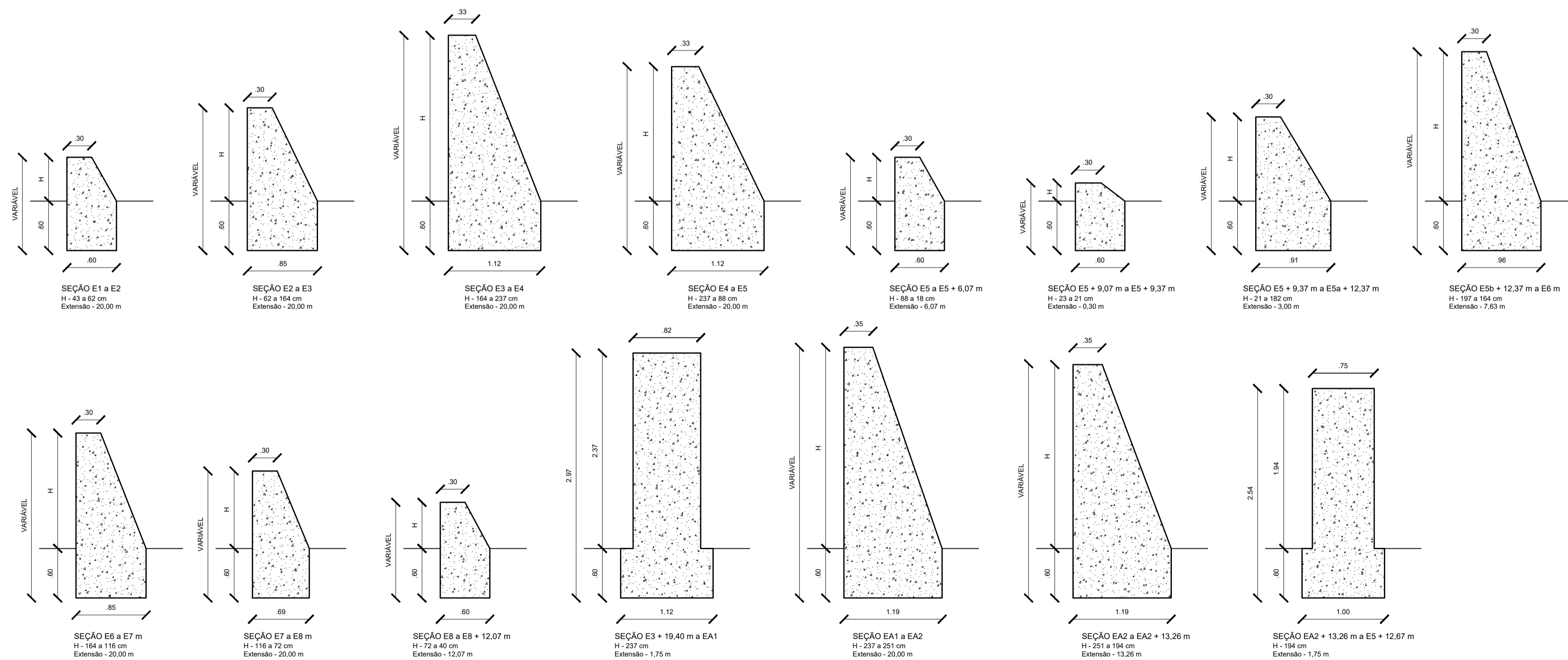
PLANTA BAIXA - PROJEÇÃO DO NOVO PASSEIO SOBRE O ATUAL
URBANIZAÇÃO DA AV. JOAQUIM TEIXEIRA DE MOURA - ETAPA 02
Escala: 1/250



PLANTA DO NOVO PASSEIO - ESTAQUEAMENTO
URBANIZAÇÃO DA AV. JOAQUIM TEIXEIRA DE MOURA - ETAPA 02
Escala: 1/250



PERFIL LONGITUDINAL - LOCAÇÃO DO MURO E DESNÍVEIS
URBANIZAÇÃO DA AV. JOAQUIM TEIXEIRA DE MOURA - ETAPA 02
Escala: 1/250



SEÇÕES TRANSVERSAIS - MURO DE CONTENÇÃO
URBANIZAÇÃO DA AV. JOAQUIM TEIXEIRA DE MOURA - ETAPA 02
Escala: 1/40

Proprietário:	
Autor:	
Execução:	
Fiscalização:	
PETRA	
Título: ADEQUAÇÃO, URBANIZAÇÃO E PAISAGISMO DA AV. JOAQUIM TEIXEIRA DE MOURA	
Endereço: AVENIDA JOAQUIM TEIXEIRA DE MOURA - ZONA URBANA - APODI/RN	
Conteúdo: PROJETO ESTRUTURAL - MURO DE CONTENÇÃO (PLANTA ATUAL, DE LOCAÇÃO, PERFIL LONGITUDINAL, SEÇÕES TRANSVERSAIS) DA URBANIZAÇÃO DA AV. JOAQUIM T. DE MOURA - ETAPA 02	Prancha: 01/01
Desenho: PAULA KALYNE SILVEIRA SOUZA	Escalas: INDICADAS
Data: MARÇO/2018	
Observação:	