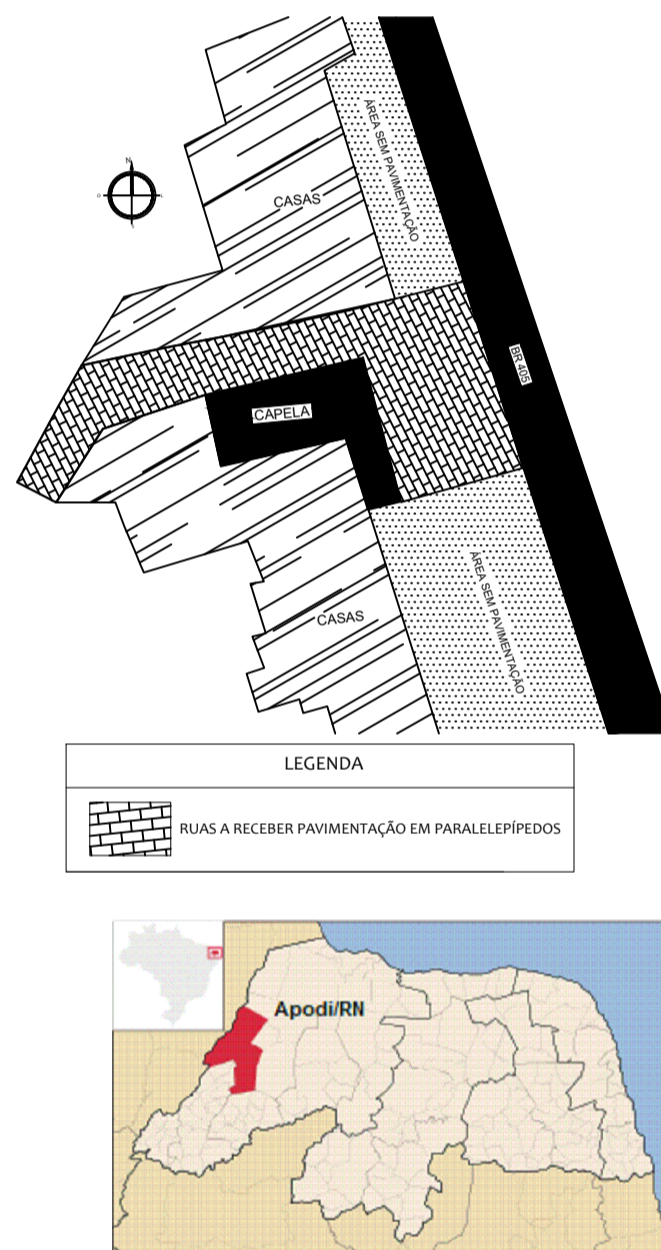


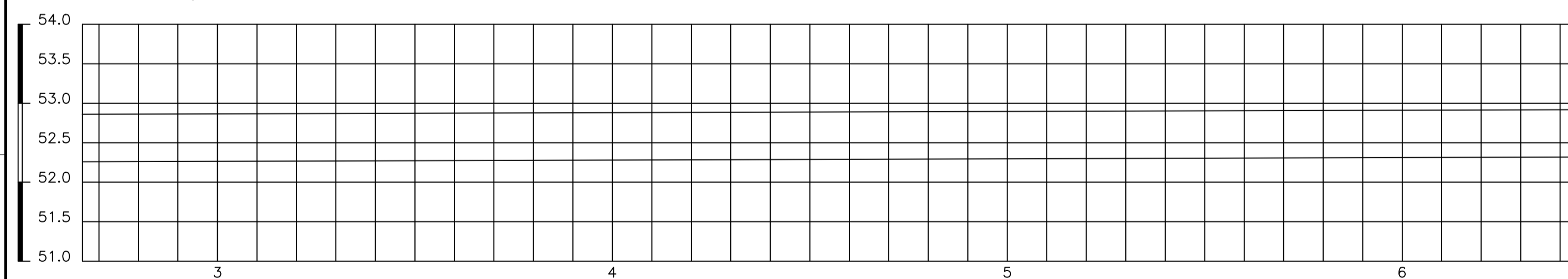
PLANTA BAIXA\_ESCALA: 1/200

QUANTITATIVOS	
PAVIMENTAÇÃO EM PARALELEPÍPEDOS:	
- TRECHO 01	E.00 A E.2+3,50m (13,50m) - L=variável - A=194,63m²
- TRECHO 02	E.00 A E.6+4,66m (34,66m) - L=variável - A=177,01m²
- TRECHO 03	E.00 A E.2+3,93 (13,93m) - L=variável - A=77,68m²
TOTAL - A=449,32 m²	
GUIA/MEIO-FIO	
- TRECHO 01	L= 16,69 + 10,87 = 27,56 m (Calçadas)
- TRECHO 02	L= 5,54 m (Meio fio rebaixado - E.2+3,93 m)
- TRECHO 03	L= 34,61 + 34,83 = 69,44 m (Calçadas)
- TRECHO 03	L= 14,64 + 13,00+15,33+8,95 m = 51,92 m (Meio fio rebaixado)
TOTAL - L=154,46 m	




PLANTA DE LOCALIZAÇÃO SEM ESCALA

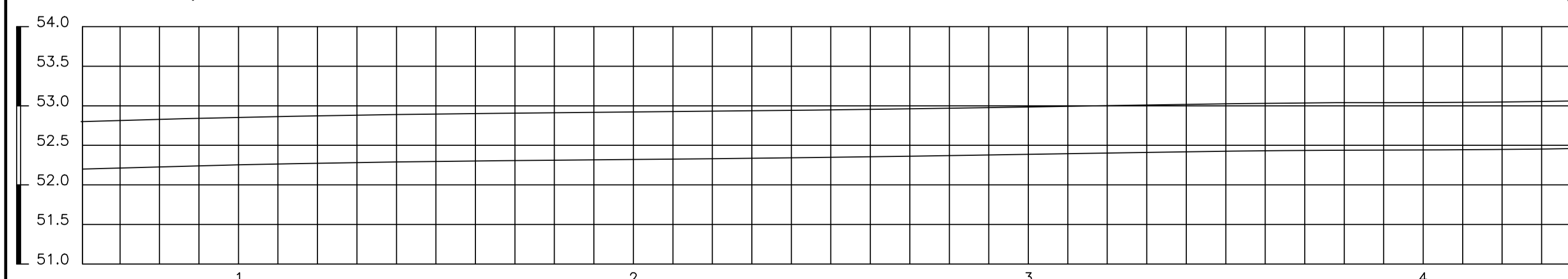
PERFIL LONGITUDINAL  
Rua Projetada: Trecho 02  
Bairro Bico Torto - Apodi/RN




PERFIL LONGITUDINAL  
Pátio da Capela de Mãe Rainha: Trecho 03  
Bairro Bico Torto - Apodi/RN



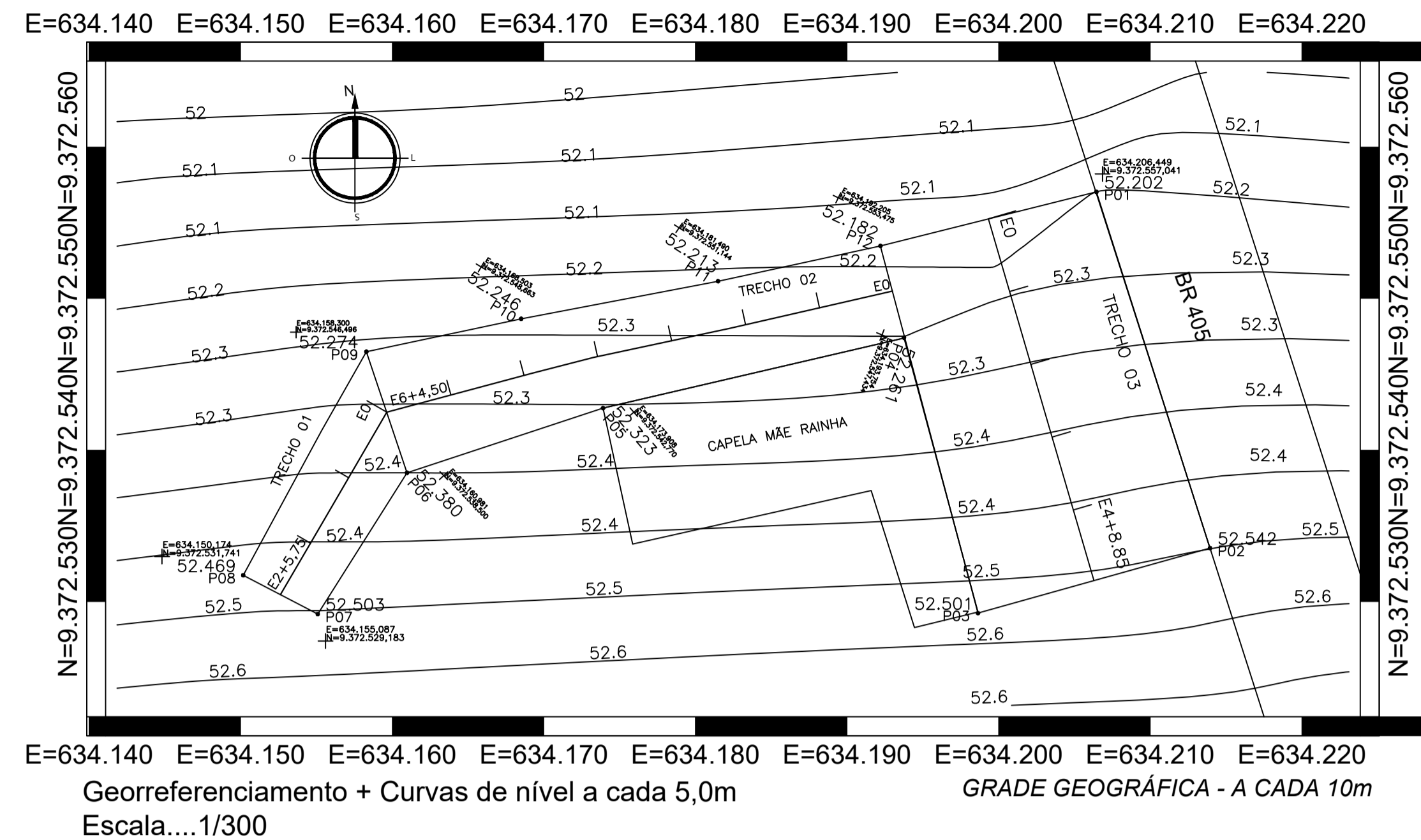
PERFIL LONGITUDINAL  
Rua Projetada: Trecho 01  
Bairro Bico Torto - Apodi/RN




TERRENO NATURAL  
GREIDE APÓS PAVIMENTAÇÃO  
HORIZONTAL: 1/50  
ESCALA NUMÉRICA: VERTICAL: 1/50 ESTACAS C/ 05 M



CORTE TRANSVERSAL ESQUEMÁTICO DA PAVIMENTAÇÃO  
ESCALA: 1/75



Georreferenciamento + Curvas de nível a cada 5,0m  
Escala: 1/300  
GRADE GEOGRÁFICA - A CADA 10m



Proprietário: \_\_\_\_\_ Autor: **Taysa Dayana Froiro de Lima**  
CPF: 086.124.144-40  
Engenheira Civil  
CREA: 2118200480

Execução: \_\_\_\_\_ Fiscalização: \_\_\_\_\_

Título: PAVIMENTAÇÃO DE RUAS NO MUNICÍPIO DE APODI/RN

Endereço: PÁTIO DA CAPELA DE MÃE RAINHA E RUA PROJETADA, BAIRRO BICO TORTO - ZONA URBANA - APODI/RN

Conteúdo: PLANTA BAIXA, PLANTA DE SITUAÇÃO, PLANTA DE LOCAÇÃO, PERFIL LONGITUDINAL, CORTE TRANSVERSAL E CURVAS DE NÍVEL

Prancha: 01/01

Desenho: TAYSA DAYANA Escalas: INDICADAS Data: MAIO/2019

Modificação: \_\_\_\_\_ Observação: \_\_\_\_\_

DIREITOS AUTORAIS RESERVADOS. PROIBIDA QUALQUER MODIFICAÇÃO NO TODO OU EM PARTE, SEM AUTORIZAÇÃO POR ESCRITO DO AUTOR DO PROJETO