

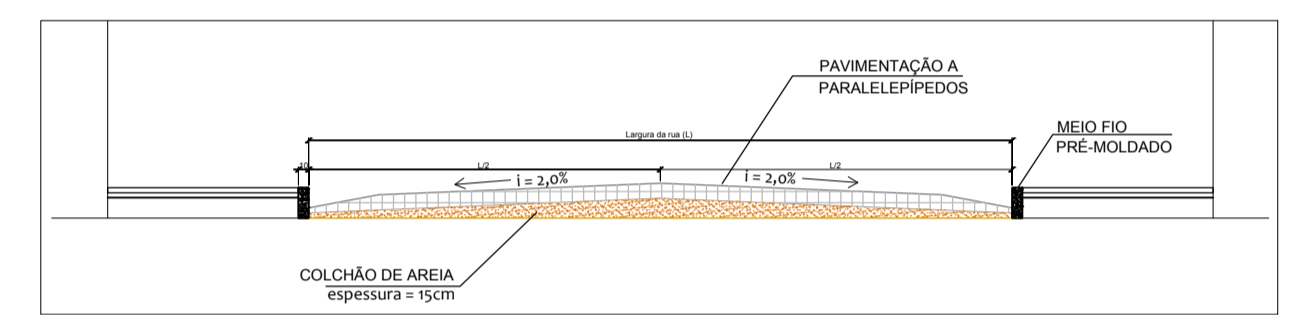
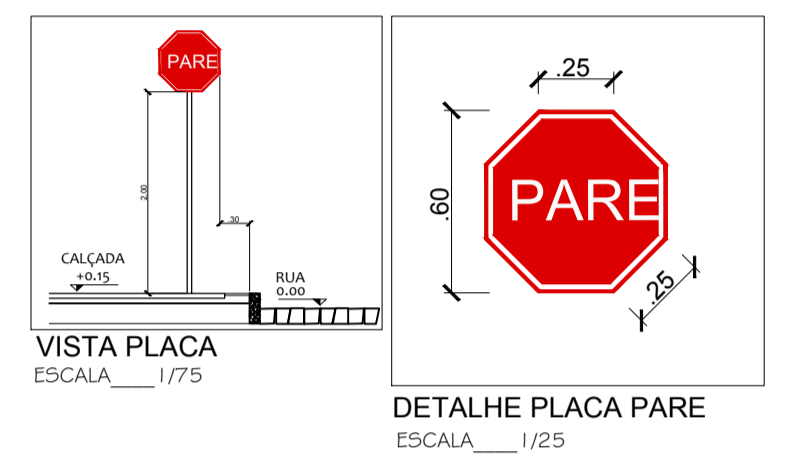
PLANTA BAIXA (Localização Geográfica)
ESCALA: 1/300

ESTACAS			
E0	632501.91	9375406.77	
E1	632521.49	9375410.87	
E2	632541.06	9375414.97	
E3	632560.64	9375419.07	
E4	632580.21	9375423.17	
E5	632599.79	9375427.27	
E6	632619.36	9375431.38	
E7	632638.94	9375435.48	
E7+10	632648.73	9375437.53	

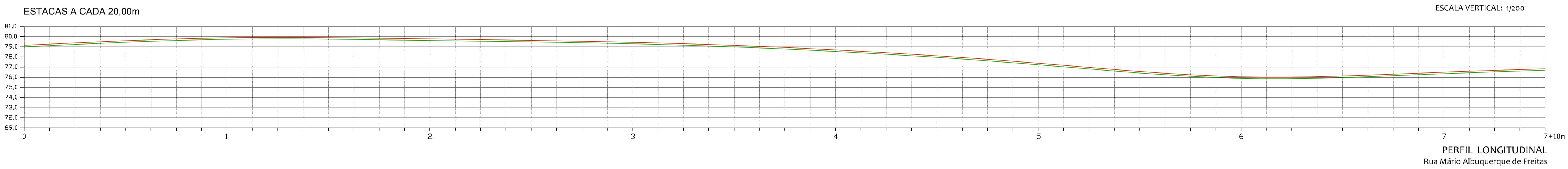
VÉRTICES			
V1	632648.00	9375441.00	
V2	632649.46	9375434.05	
V3	632501.19	9375410.25	
V4	632502.64	9375403.30	

QUANTITATIVOS			
V1 a V2	7,10m		
V2 a V3	150,00m		
V3 a V4	7,10m		
V4 a V5	150,00m		
Área Total	1.065,00m ²		
Meio-Fio	307,10m		

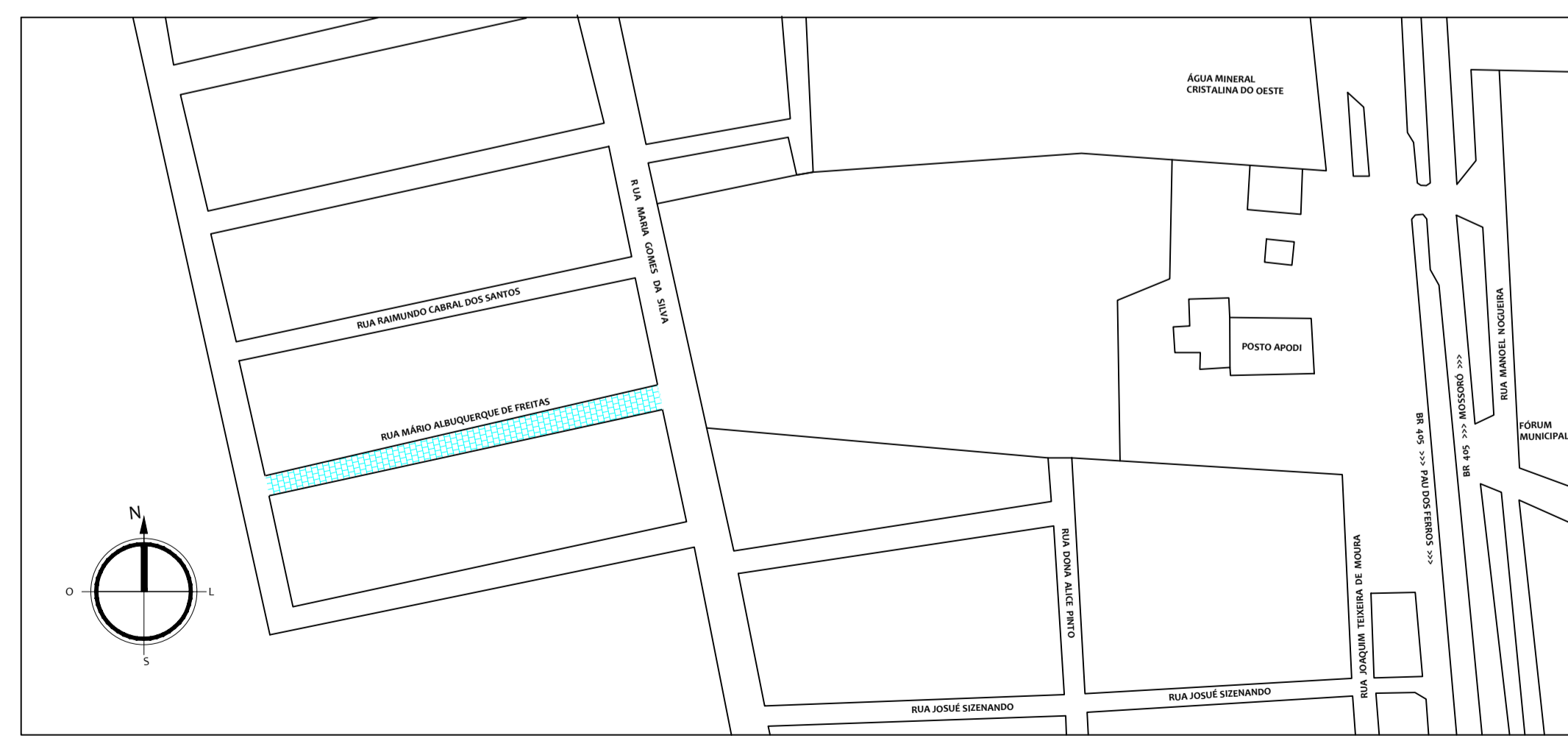
DETALHES DA SINALIZAÇÃO



CORTE TRANSVERSAL ESQUEMÁTICO DA PAVIMENTAÇÃO
ESCALA: 1/75



TERRENO NATURAL
GREIDE APÓS PAVIMENTAÇÃO
ESCALA HORIZONTAL: 1/200
ESCALA VERTICAL: 1/200



LEGENDA

	RUA A SER PAVIMENTADA
--	-----------------------

SITUAÇÃO
Sem Escala



Proprietário:	Autor:	
Execução:	Fiscalização:	
<p>Título: PAVIMENTAÇÃO DE RUAS, NA ZONA URBANA DO MUNICÍPIO DE APODI/RN</p> <p>Endereço: RUA MÁRIO ALBUQUERQUE DE FREITAS - BAIRRO PORTAL DA CHAPADA ZONA URBANA - APODI/RN</p> <p>Conteúdo: PLANTA BAIXA, PLANTA DE SITUAÇÃO, PLANTA DE LOCAÇÃO, PERFIL LONGITUDINAL E CORTE TRANSVERSAL</p>		<p>Prancha: 02 03</p>
Desenho: TAYSA DAYANA	Escalas: INDICADAS	Data: MAIO/2019
Modificação:	Observação:	

DIREITOS AUTORAIS RESERVADOS. PROIBIDA QUALQUER MODIFICAÇÃO NO TODO OU EM PARTE, SEM AUTORIZAÇÃO POR ESCRITO DO AUTOR DO PROJETO