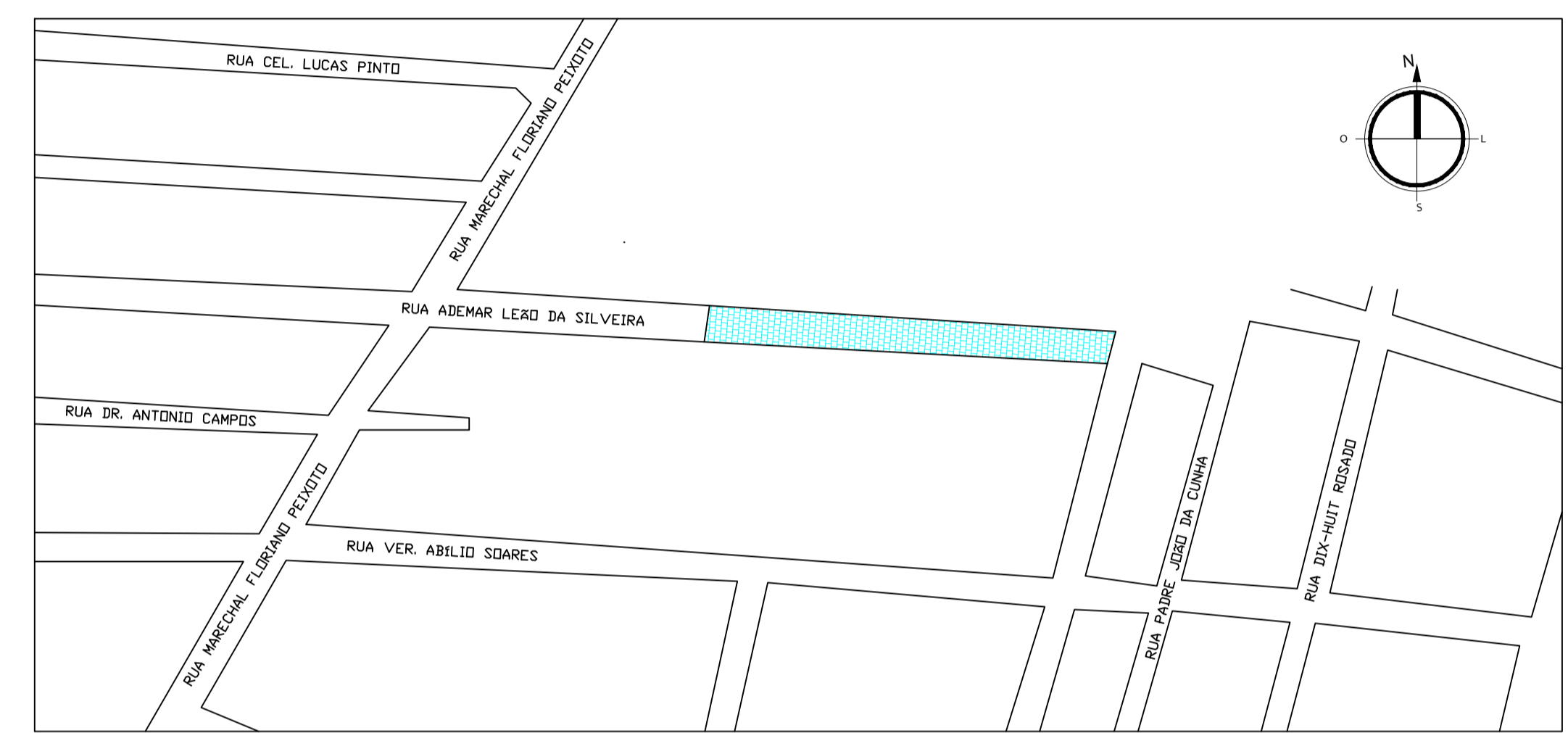


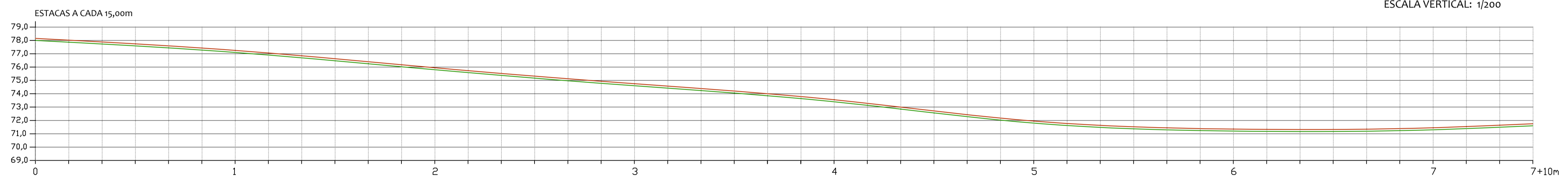
PLANTA BAIXA (Localização Geográfica)
ESCALA: 1/300



SITUAÇÃO
Sem Escala

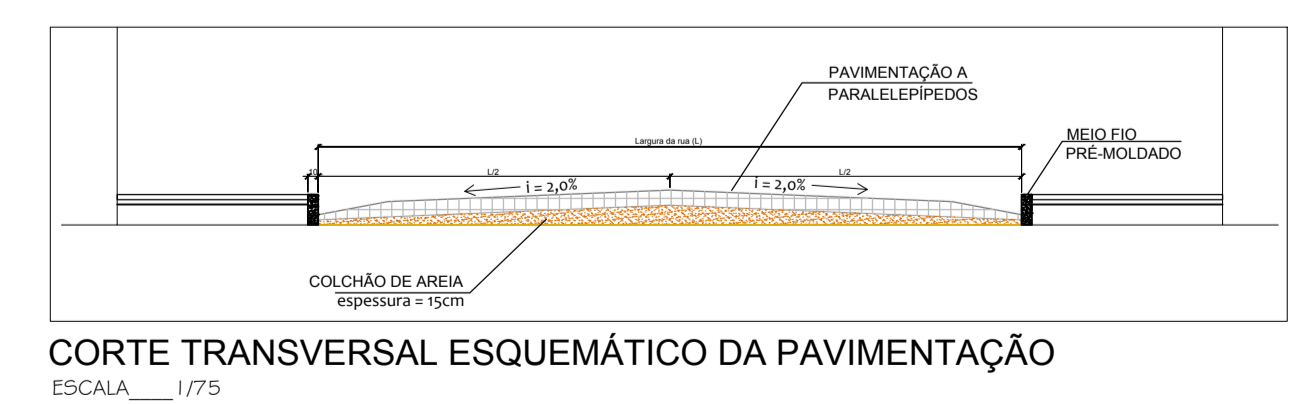
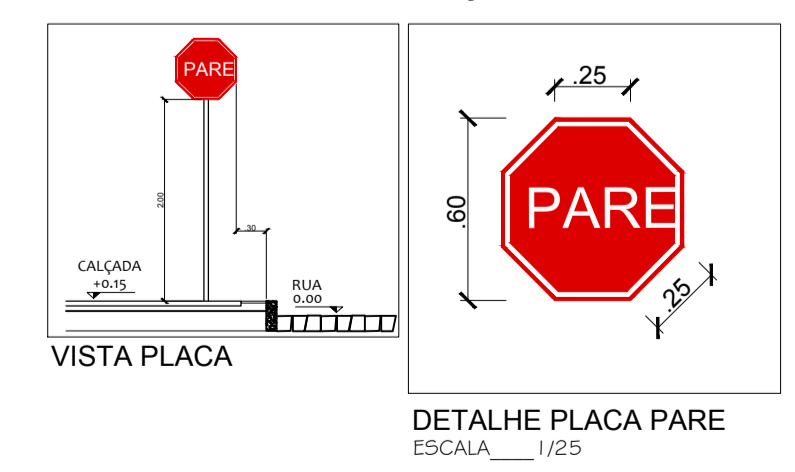


— TERRENO NATURAL
— GREIDE APÓS PAVIMENTAÇÃO
ESCALA HORIZONTAL: 1/200
ESCALA VERTICAL: 1/200



PERFIL LONGITUDINAL
Rua Ademar Leão da Silveira

DETALHES DA SINALIZAÇÃO



CORTE TRANSVERSAL ESQUEMÁTICO DA PAVIMENTAÇÃO
ESCALA: 1/75

ESTACAS		
E0	633351.82	9374398.04
E1	633366.77	9374396.82
E2	633381.72	9374395.59
E3	633396.67	9374394.36
E4	633411.62	9374393.13
E5	633426.57	9374391.90
E6	633441.52	9374390.67
E7	633456.47	9374389.45
E7+10	633466.44	9374388.63

VÉRTICES		
V1	633352.15	9374402.03
V2	633351.49	9374394.06
V3	633466.76	9374392.61
V4	633466.11	9374384.64

QUANTITATIVOS	
V1 a V3	115,00m
V3 a V4	8,00m
V4 a V2	115,00m
V2 a V1	8,00m
Área Total	920,00m ²
Meio-Fio	230,00m



Proprietário: _____ Autor: José Assis Corrêa da Moura
Execução: _____ Fiscalização: _____

Título:
PAVIMENTAÇÃO DE RUAS, NA ZONA URBANA DO MUNICÍPIO DE APODI/RN

Endereço:
PROLONGAMENTO DA RUA ADEMAR LEÃO DA SILVEIRA - ZONA URBANA - APODI/RN

Conteúdo:
PLANTA BAIXA, PLANTA DE SITUAÇÃO, PLANTA DE LOCAÇÃO, PERFIL LONGITUDINAL E CORTE TRANSVERSAL

Prancha: 01/03

Desenho: TAYSA DAYANA Escalas: INDICADAS Data: MAIO/2019

Modificação: _____ Observação: _____

DIREITOS AUTORAIS RESERVADOS. PROIBIDA QUALQUER MODIFICAÇÃO NO TODO OU EM PARTE, SEM AUTORIZAÇÃO POR ESCRITO DO AUTOR DO PROJETO