



**ESTADO DO RIO GRANDE DO NORTE**  
**PREFEITURA MUNICIPAL DE APODI**

CNPJ Nº 08.349.011/0001-93  
Praça Francisco Pinto, 56 – Centro CEP. 59700-000 – Apodi – RN

OBJETO: SINALIZAÇÃO TURÍSTICA NO MUNICÍPIO DE APODI/RN.  
CONTRATO DE REPASSE Nº 1039.800-82/2017

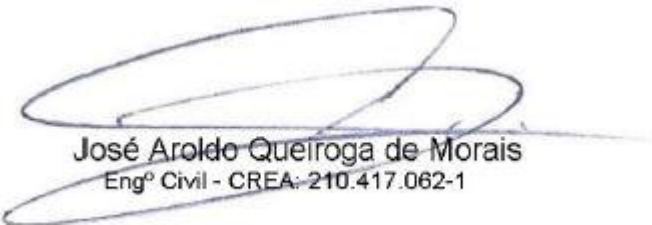
**RELATÓRIO FOTOGRÁFICO GEORREFERENCIADO DOS MONUMENTOS A IMPLANTAR**

MONUMENTO DE ENTRADA DO LAJEDO DE SOLEDADE

Latitude: 5° 36' 5,352" S

Longitude: 37° 49' 30,824" W



  
José Aroldo Queiroga de Moraes  
Engº Civil - CREA: 210.417.062-1



**ESTADO DO RIO GRANDE DO NORTE**  
**PREFEITURA MUNICIPAL DE APODI**

CNPJ Nº 08.349.011/0001-93  
Praça Francisco Pinto, 56 – Centro CEP. 59700-000 – Apodi – RN

OBJETO: SINALIZAÇÃO TURÍSTICA NO MUNICÍPIO DE APODI/RN.  
CONTRATO DE REPASSE Nº 1039.800-82/2017

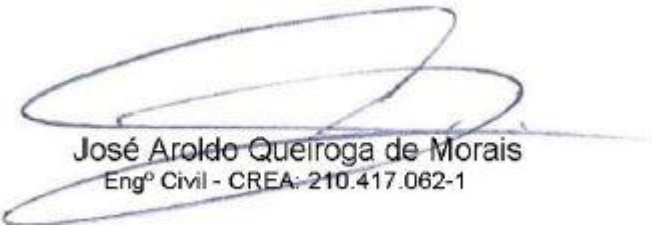
**RELATÓRIO FOTOGRÁFICO GEORREFERENCIADO DOS MONUMENTOS A IMPLANTAR**

MONUMENTO HORIZONTAL (DESCIDA DA SERRA)

Latitude: 5° 37' 34,769" S

Longitude: 37° 47' 54,205" W



  
José Aroldo Queiroga de Moraes  
Engº Civil - CREA: 210.417.062-1



**ESTADO DO RIO GRANDE DO NORTE**  
**PREFEITURA MUNICIPAL DE APODI**

CNPJ Nº 08.349.011/0001-93  
Praça Francisco Pinto, 56 – Centro CEP. 59700-000 – Apodi – RN

OBJETO: SINALIZAÇÃO TURÍSTICA NO MUNICÍPIO DE APODI/RN.  
CONTRATO DE REPASSE Nº 1039.800-82/2017

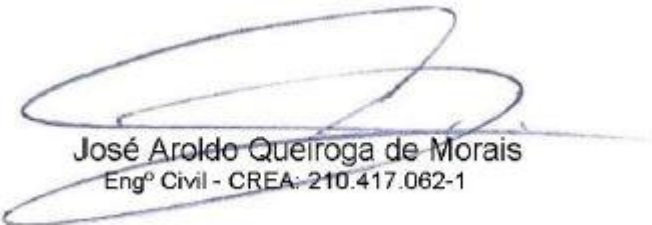
**RELATÓRIO FOTOGRÁFICO GEORREFERENCIADO DOS MONUMENTOS A IMPLANTAR**

MONUMENTO VERTICAL 1 (SAÍDA PARA MOSSORÓ)

Latitude: 5° 38' 33,243" S

Longitude: 37° 47' 59,709" W



  
José Aroldo Queiroga de Moraes  
Engº Civil - CREA: 210.417.062-1



**ESTADO DO RIO GRANDE DO NORTE**  
**PREFEITURA MUNICIPAL DE APODI**

CNPJ Nº 08.349.011/0001-93  
Praça Francisco Pinto, 56 – Centro CEP. 59700-000 – Apodi – RN

OBJETO: SINALIZAÇÃO TURÍSTICA NO MUNICÍPIO DE APODI/RN.  
CONTRATO DE REPASSE Nº 1039.800-82/2017

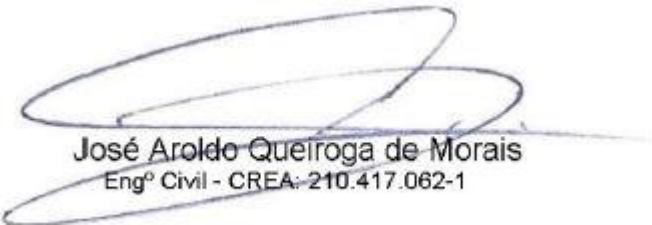
**RELATÓRIO FOTOGRÁFICO GEORREFERENCIADO DOS MONUMENTOS A IMPLANTAR**

MONUMENTO VERTICAL 2 (SAÍDA PARA PAU DOS FERROS)

Latitude: 5° 40' 2,873" S

Longitude: 37° 47' 35,427" W



  
José Aroldo Queiroga de Moraes  
Engº Civil - CREA: 210.417.062-1



**ESTADO DO RIO GRANDE DO NORTE**  
**PREFEITURA MUNICIPAL DE APODI**

CNPJ Nº 08.349.011/0001-93  
Praça Francisco Pinto, 56 – Centro CEP. 59700-000 – Apodi – RN

OBJETO: SINALIZAÇÃO TURÍSTICA NO MUNICÍPIO DE APODI/RN.  
CONTRATO DE REPASSE Nº 1039.800-82/2017

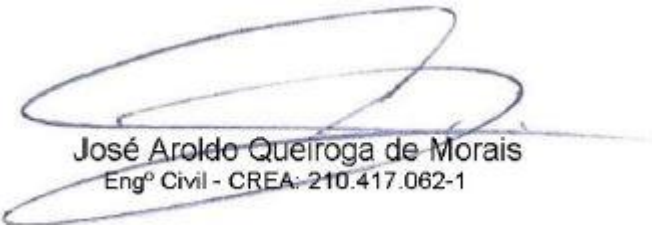
**RELATÓRIO FOTOGRÁFICO GEORREFERENCIADO DOS MONUMENTOS A IMPLANTAR**

MONUMENTO LETREIRO “APODI” (AV. JOAQUIM TEIXEIRA DE MOURA)

Latitude: 5° 39’ 7,671” S

Longitude: 37° 47’ 58,438” W



  
José Aroldo Queiroga de Moraes  
Engº Civil - CREA: 210.417.062-1



**ESTADO DO RIO GRANDE DO NORTE**  
**PREFEITURA MUNICIPAL DE APODI**

CNPJ Nº 08.349.011/0001-93  
Praça Francisco Pinto, 56 – Centro CEP. 59700-000 – Apodi – RN

OBJETO: SINALIZAÇÃO TURÍSTICA NO MUNICÍPIO DE APODI/RN.  
CONTRATO DE REPASSE Nº 1039.800-82/2017

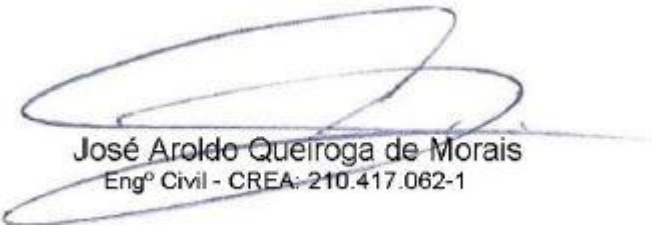
**RELATÓRIO FOTOGRÁFICO GEORREFERENCIADO DOS MONUMENTOS A IMPLANTAR**

MONUMENTO LETREIRO “EU AMO APODI” (TERMINAL TURÍSTICO – CALÇADÃO DA LAGOA)

Latitude: 5° 40’ 3,605’’ S

Longitude: 37° 48’ 5,877’’ W



  
José Aroldo Queiroga de Moraes  
Engº Civil - CREA: 210.417.062-1