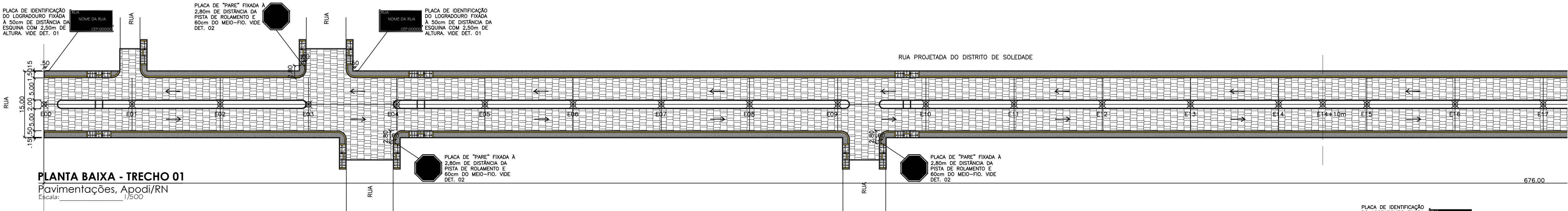


LOCALIZAÇÃO DOS TRECHOS DA VIA

Pavimentações, Apodi/RN

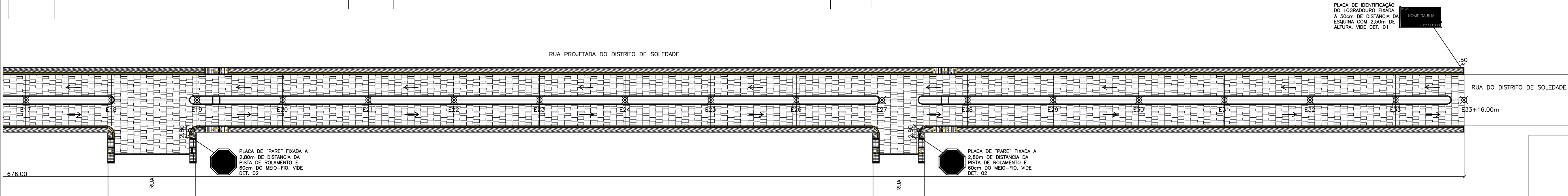
Escala: 1/1000



PLANTA BAIXA - TRECHO 01

Pavimentações, Apodi/RN

Escala: 1/500



PLANTA BAIXA - TRECHO 02

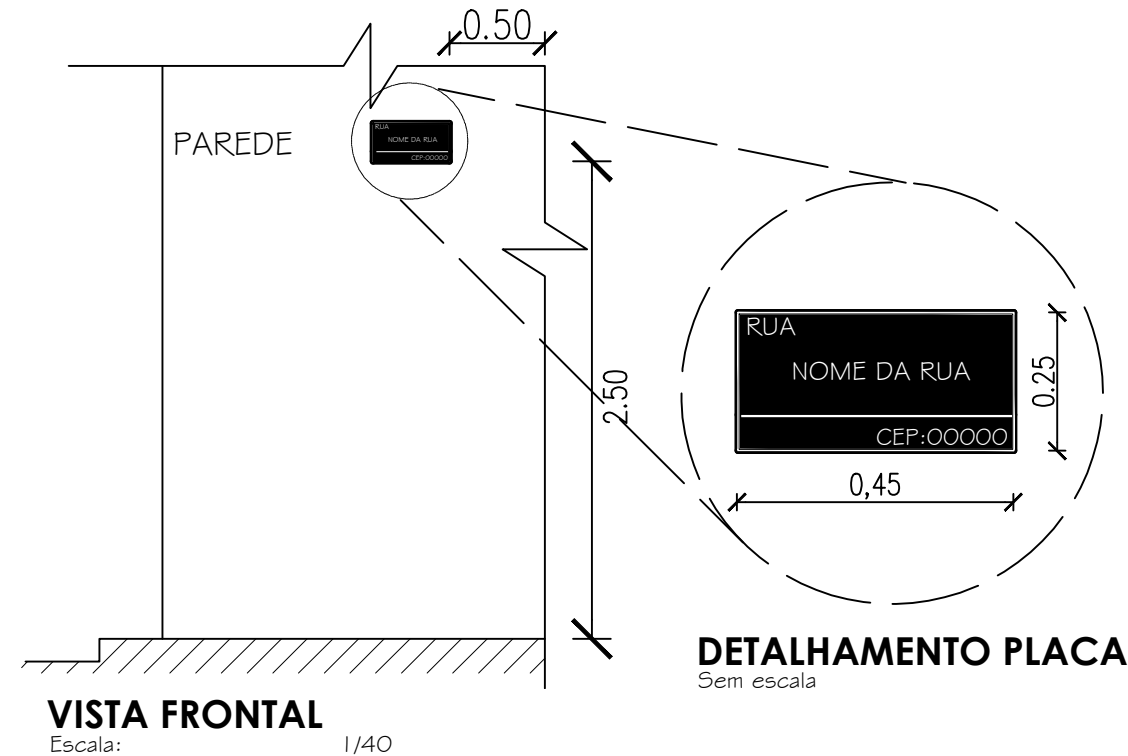
Pavimentações, Apodi/RN

Escala: 1/500

DET. 01: PLACA DE NOME DA RUA

Pavimentações, Apodi/RN

Escala: Indicadas



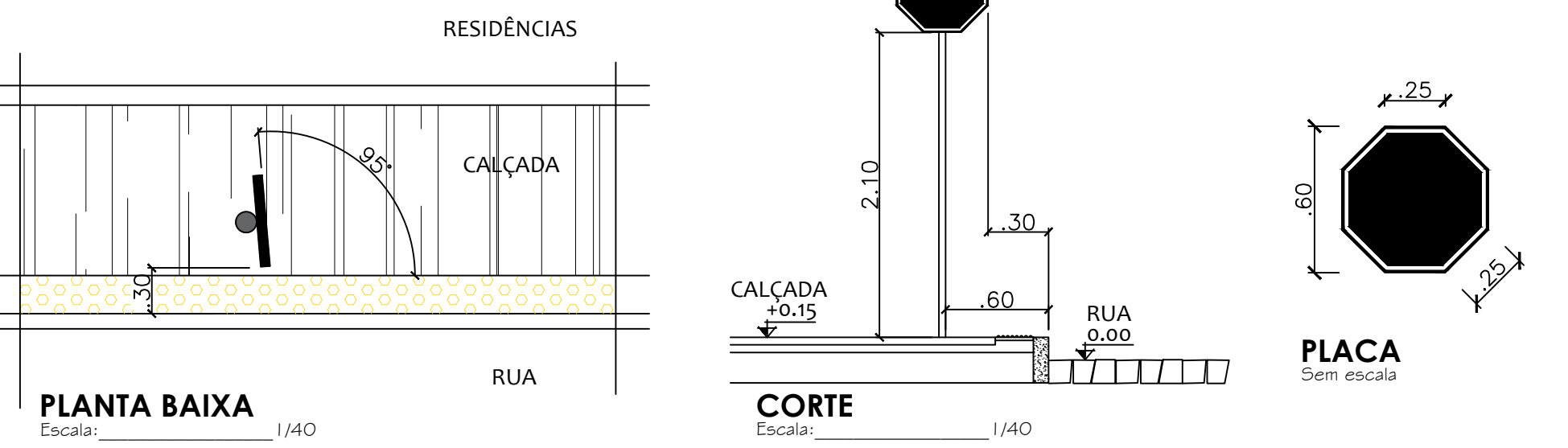
QUADRO DE QUANTITATIVOS: PLACAS

PLACA DE "PARE"	05
PLACA DE "NOME DE RUA"	03

DET. 02: PLACA DE "PARE"

Pavimentações, Apodi/RN

Escala: Indicadas



Proprietário:	Autor:	
Execução:	Fiscalização:	
Título: PROJETO DE SINALIZAÇÃO VIÁRIA DE UMA VIA PÚBLICA NO DISTRITO DE SOLEDADE, ZONA RURAL EM APODI/RN		
Endereço: RUA PROJETADA, DISTRITO DE SOLEDADE, APODI/RN		
Conteúdo: LOCALIZAÇÃO DOS TRECHOS DA VIA, PLANTAS BAIXAS, DETALHAMENTOS E QUADRO DE QUANTITATIVOS		Prancha: 02/02
Desenho: KATLYN NERIS	Escalas: INDICADAS	Data: MARÇO/2021
Modificação:	Observação:	

DIREITOS AUTORAIS RESERVADOS. PROIBIDA QUALQUER MODIFICAÇÃO NO TODO OU EM PARTE, SEM AUTORIZAÇÃO POR ESCRITO DO AUTOR DO PROJETO