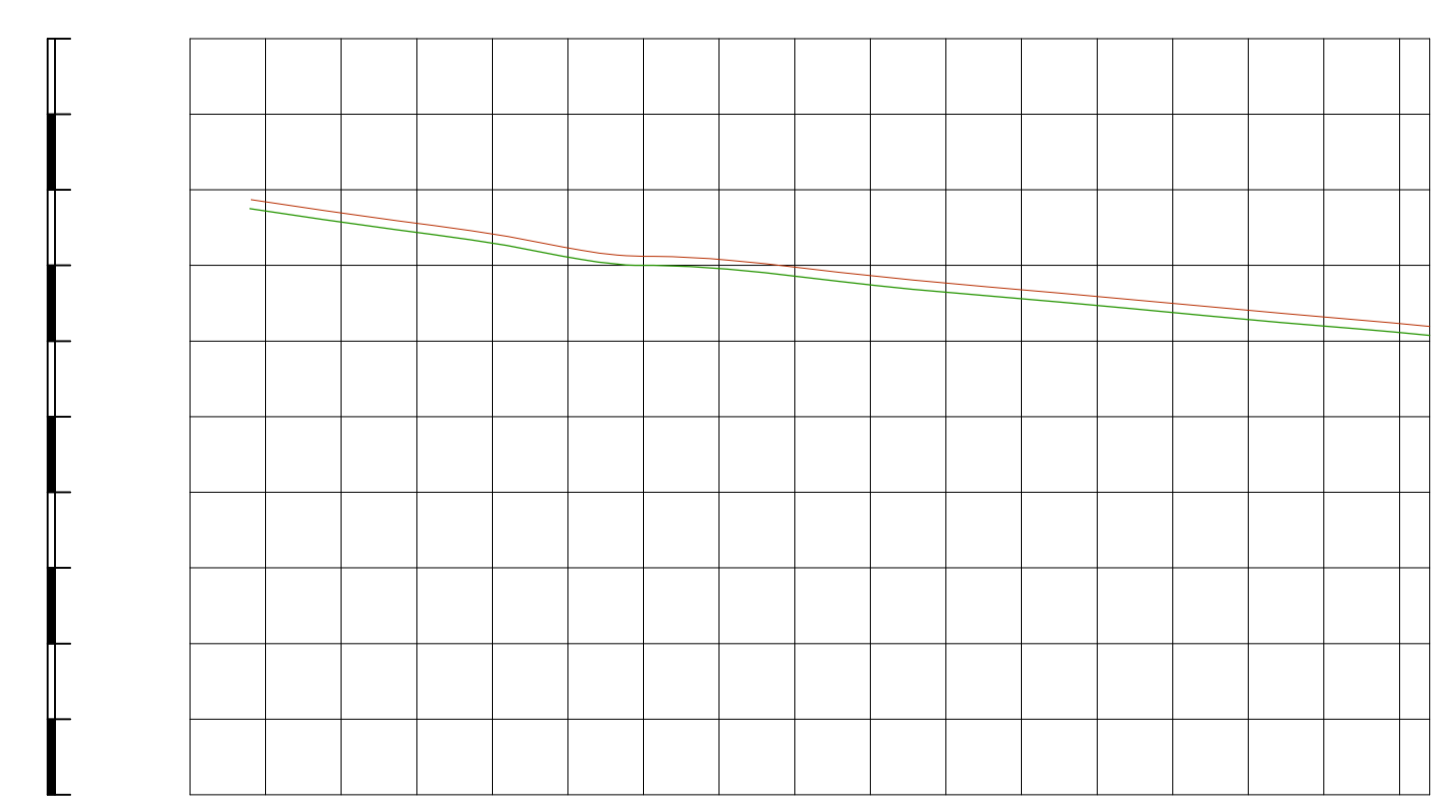


PERFIL LONGITUDINAL
Rua Luiz Antonio Torres

— TERRENO NATURAL
— GREIDE APÓS PAVIMENTAÇÃO

ESCALA NUMÉRICA: HORIZONTAL: 1/500
VERTICAL: 1/100



ESTACAS C/ 20 M

RUA LUIZ ANTONIO TORRES-ESTACAS		
N	X	Y
E0	632978,8380	9375403,6360
E1	632997,1990	9375395,7080
E2	633015,5610	9375387,7800
E3	633033,9220	9375379,8520
E4	633052,2840	9375371,9240

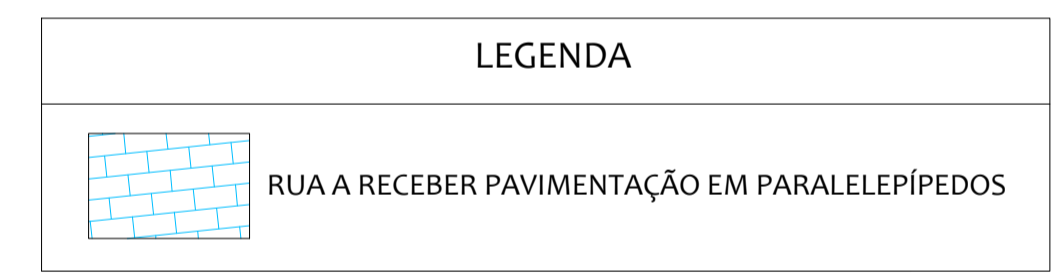
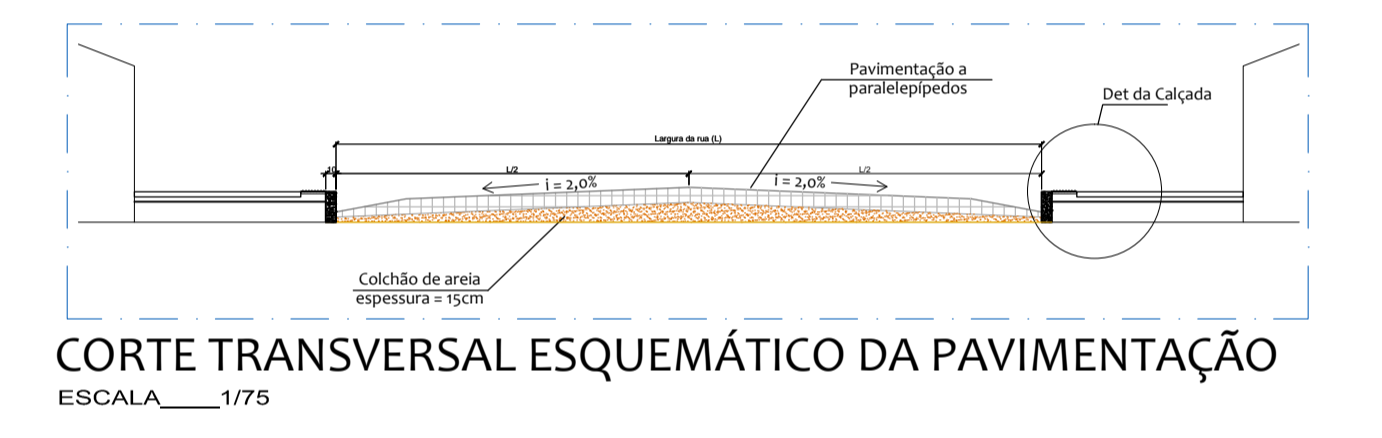
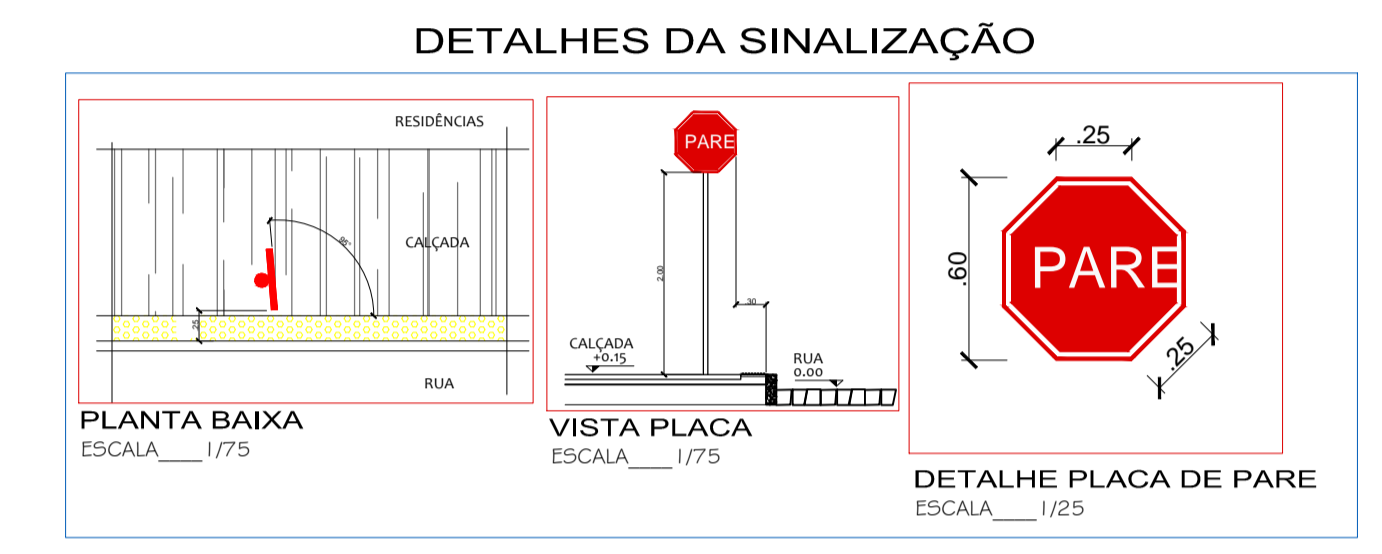
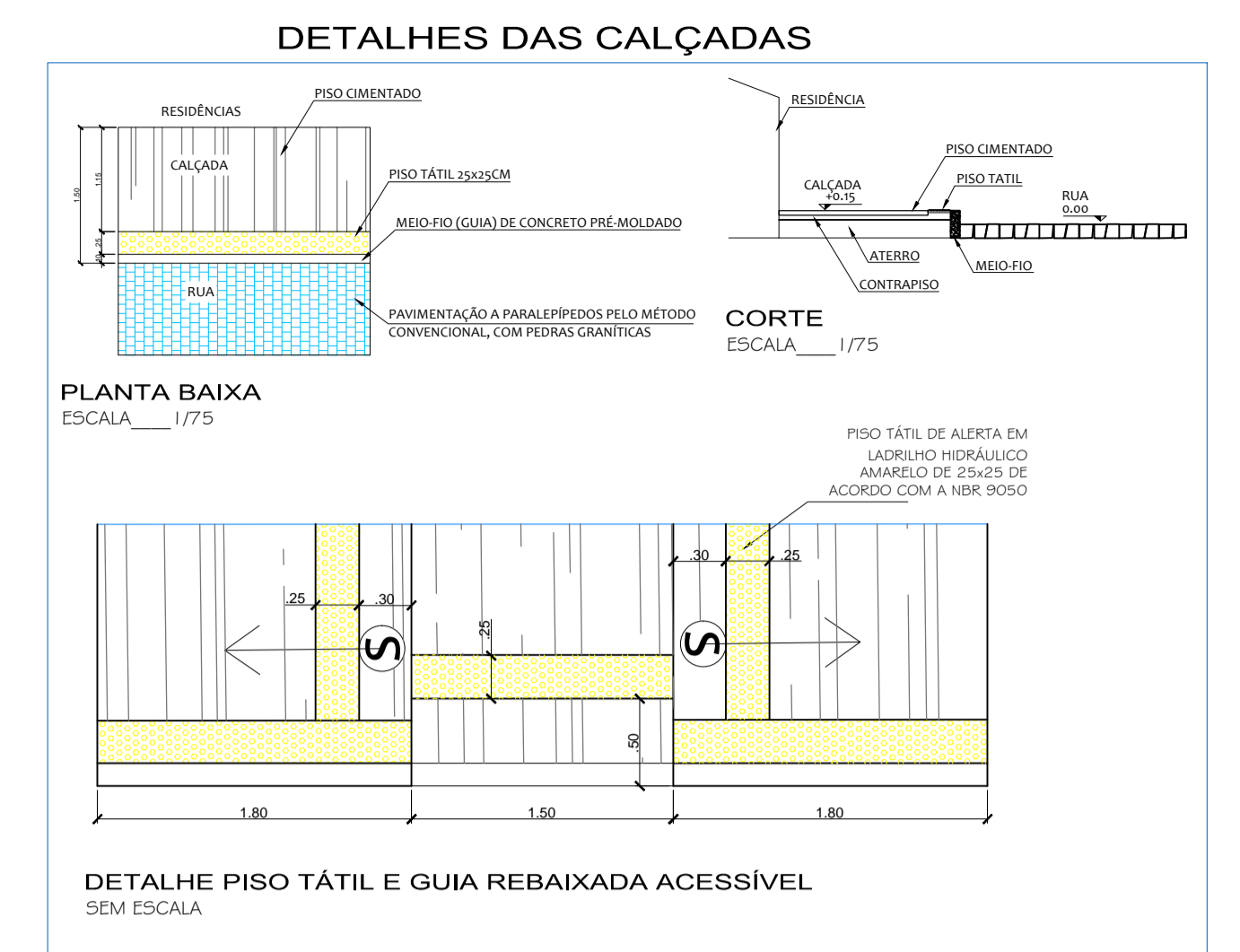
VÉRTICES		
N	X	Y
V01	632978,8380	9375403,6360
V02	633007,9240	9375391,2530
V03	633010,1490	9375396,7450
V04	633268,5290	9375285,2090
V05	633263,7800	9375273,9520
V06	632976,8330	9375397,9710

QUANTITATIVOS		
PAVIMENTAÇÃO EM PARALELEPÍEDOS:		
- Rua Luiz Antonio Torres		
Número de casas domiciliadas nesta rua: 25		
ÁREA DE PAVIMENTAÇÃO		
E.00 A E.1+11,60m (31,60m) - L=4,50m - A=142,20m²		
E.1+11,60m A E.4+2,0 (50,40m) - L=9,0m - A=453,60m²		
ENTRE CALÇADAS: 7,70*1,50=11,55m²		
TOTAL - A=607,35m²		

RUA PROJETADA-ESTACAS		
N	X	Y
E0	634243,762	9372458,267
E1	634223,989	9372455,259
E2	634204,217	9372452,252
E3	634184,444	9372449,244
E4	634164,671	9372446,237
E5	634144,899	9372443,229
E6	634127,56	9372452,204
E7	634110,528	9372462,688
E8	634093,496	9372473,172
E9	634076,464	9372483,655
E10	634059,432	9372494,139
E11	634042,4	9372504,623
E12	634025,368	9372515,106
E13	634008,336	9372525,59
E14	633991,303	9372536,074
E15	633974,271	9372546,557
E16	633957,239	9372557,041
E17	633940,207	9372567,525
E18	633923,175	9372578,008
E19	633906,143	9372588,492
E19+4	633902,728	9372590,594

VÉRTICES		
N	X	Y
V01	634245,256	9372454,019
V02	634242,269	9372462,516
V03	634143,142	9372447,409
V04	633905,268	9372594,410
V05	633900,187	9372586,779
V06	634142,234	9372438,377

QUANTITATIVOS		
PAVIMENTAÇÃO EM PARALELEPÍEDOS:		
- Rua Projetada		
Acesso a Escola Municipal Veríssimo Gama		
Número de casa existentes no local: 8		
ÁREA DE PAVIMENTAÇÃO		
E.00 A E.19+4,0m (384,00m) - L=6,00m - A=2304,00m²		
ENTRE CALÇADAS: 6,0*1,50*2=18,00m²		
TOTAL - A= 2322,00m²		



AUTOR: Jose Antonio Queiroga de Moraes PROPRIETÁRIO: _____
Engº Civil - CREA-210417062-1

FISCALIZAÇÃO: _____ EXECUÇÃO: _____

PROJETO: Pavimentação de Ruas, na Zona Urbana do Município de Apodi/RN, CR: 1.054.048-28/2018

CONTEÚDO: PLANTA BAIXA GEORREFERENCIADA E PERFIL LONGITUDINAL DA RUA LUIZ ANTONIO TORRES, CORTE TRANSVERSAL ESQUEMÁTICO, DETALHES DE CALÇADA E SINALIZAÇÃO, LEGENDA

PROPRIETÁRIO: PREFEITURA MUNICIPAL DE APODI/RN

LOCAL: ACESSO A ESCOLA VERÍSSIMO GAMA (RUA PROJETADA), BAIRRO BICO TORTO - ZONA URBANA - APODI/RN

Nº	descrição	data	visto	formato	folha
01					03
					escala INDICADA
					03

RESPONSÁVEL TÉCNICO-PROJETO: JOSE ANTONIO QUEIROGA DE MORAES **CREA:** 210417062-1 **DESENHO:** TAYSA DAYANA **DATA:** JUL/2018

ARQUIVO: _____

É PROIBIDO, NA FORMA DA LEI Nº 5.888 ART. 184 DO CÓDIGO PENAL, A REPRODUÇÃO TOTAL OU PARCIAL DESTES DESENHOS, SEM COMO SUA COMUNICAÇÃO A TERCEIROS, SEM A PRÉVIA AUTORIZAÇÃO DO RESPONSÁVEL TÉCNICO DO PROJETO.